

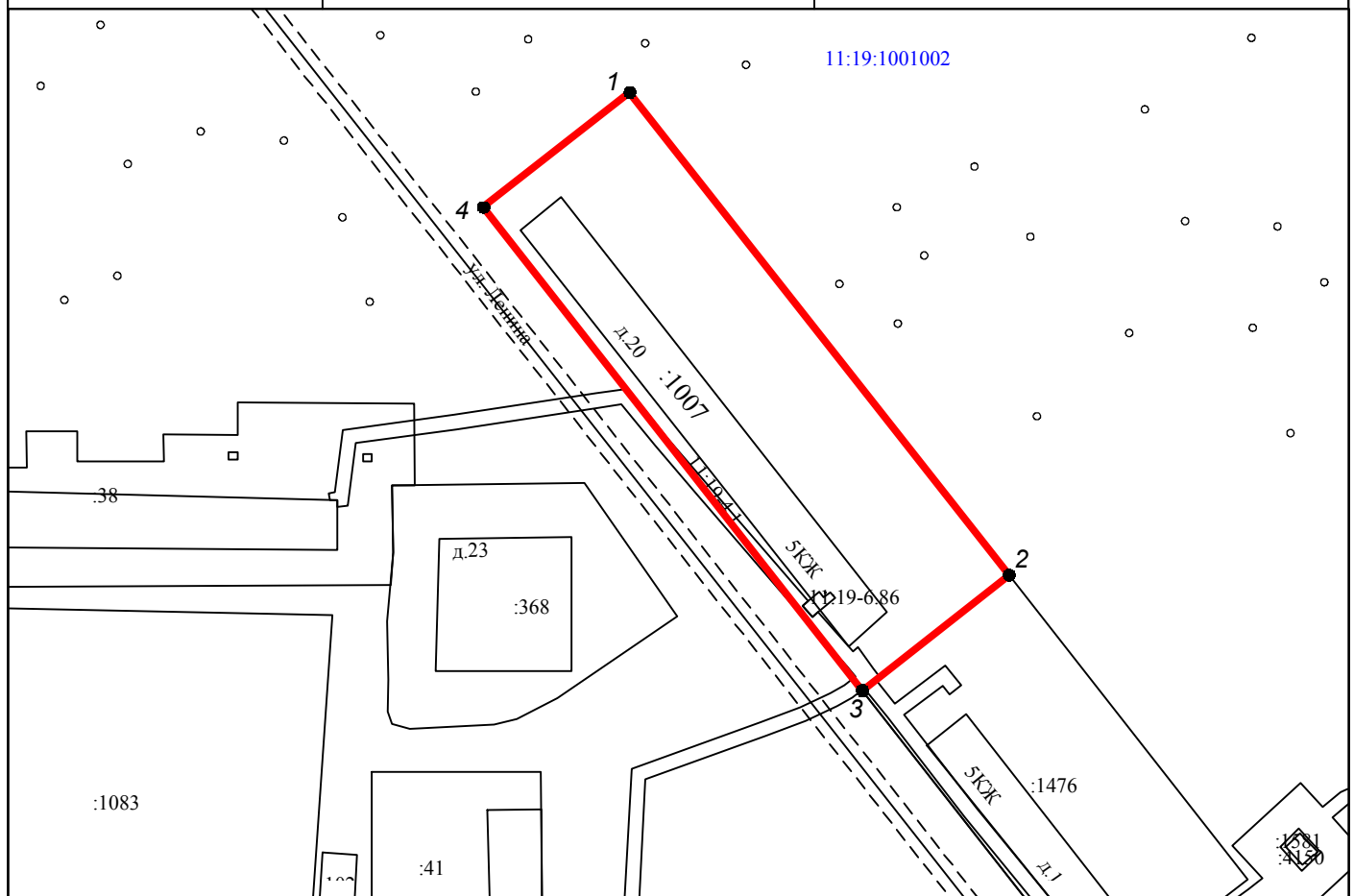
Утверждена постановлением
администрации ГП "Нижний Одес"
от "___" _____ 2022 г. № ___

Схема расположения земельного участка на кадастровом плане территории
Местоположение: Российская Федерация, Республика Коми, Муниципальный район
Сосногорск, Городское поселение Нижний Одес, поселок городского типа Нижний Одес,
улица Ленина, земельный участок 20

Кадастровый квартал 11:19:1001002




Площадь земельного участка 8691 кв. м

Обозначение характерных точек границы	Координаты, м	
	X	Y
1	849487.70	5340435.77
2	849354.79	5340540.29
3	849322.96	5340499.83
4	849456.16	5340395.36



Масштаб 1:2000

Условные обозначения:

-  - граница формируемого земельного участка
-  - граница формируемого земельного участка
-  1 - обозначение характерных точек границы
- 11:19:1001002 - обозначение кадастрового квартала
- :1476 - кадастровый номер объекта недвижимости
- 11:19-4.1 - Охранная зона инженерных коммуникаций
- 11:19-6.86 - Охранная зона инженерных коммуникаций